




TIVEDENS NATIONALPARK

VITSANDSRUNDAN

Vitsand vid Stora Trehörningen. Foto: Elisabeth Karlsson



0.5 timme
1 kilometer



KORT OCH LÄTT LED

Mitt i Tivedens dramatiska landskap av sprickdalar ligger den långa, vita badstranden Vitsand. Men bara några steg från strandkanten väntar vildmarken...

Vitsandsrundan är nationalparkens kortaste vandringsled. Bara en knapp kilometer lång men ger dig ändå en god bild av det som är typiskt för just Tivedens nationalpark. Från Vitsandsgröttornas mäktiga blocksamling till den gamla, glesa tallskogen som växer på de karga hällmarkerna. Området vid Vitsand består av en kraftig sprickdal som sträcker sig norrut från Stora Trehörningen, vägen fram till sjön följer dess sträckning. Hela nationalparken genomkorsas av sprickdalar som denna, som kors och tvärs skär sönder landskapet och gör det svårt för oss människor att ta oss fram, inte minst med skogsmaskiner. Tack vare den svåra terrängen kan vi idag njuta av en riktig gammelskog här i Tiveden. Och inte bara vi, utan framförallt en mycket stor mängd djur, växter, svampar, mossor och lavar som har svårt att leva i våra modernt brukade produktionsskogar.

SÄKERHET OCH REGLER

Tänk på att allemansrätten är begränsad inom nationalparken. Här gäller särskilda regler, så kallade föreskrifter.

Du får:

- elda men bara på anvisade platser (inklusive friluftskök)
- parkera enbart på anvisad parkeringsplats men **inte** med husbil/husvagn mellan kl. 00:00-06:00
- ta med din hund men bara om den är kopplad
- köra motorfordon enbart på anvisade vägar
- tälta en natt kl. 18-10 men bara på anvisad plats
- cykla men bara på vägar och för cykel anvisade leder
- rida men bara på vägar och på anvisade ridleder
- plocka bär och matsvamp men **inget** annat som växer
- **inte** störa djurlivet
- **inte** fiska
- **inte** skada levande eller döda träd och buskar
- **inte** köra motorbåt, vattenskoter eller liknande

Fullständiga föreskrifter finns på: www.sverigesnationalparker.se/tiveden



Foto: Elisabeth Karlsson

I Tivedens glesa tallskogar trivs tjädern, vår största vilda hönsfågel. På marken ska det finnas gott blåbärsris som är tjäderns favoritmat.



Foto: Fredrik Wilde

Vitsandsgröttorna består av ett område med block som fördes hit av den senaste inlandsisen, för cirka 10 000 år sedan.



Foto: Elisabeth Karlsson

Sllemsvampen vargmjolk är en märklig organism. Den rör sig sakta framåt medan den äter sporer, bakterier med mera.

Björnmossa




Foto: Fredrik Wilde

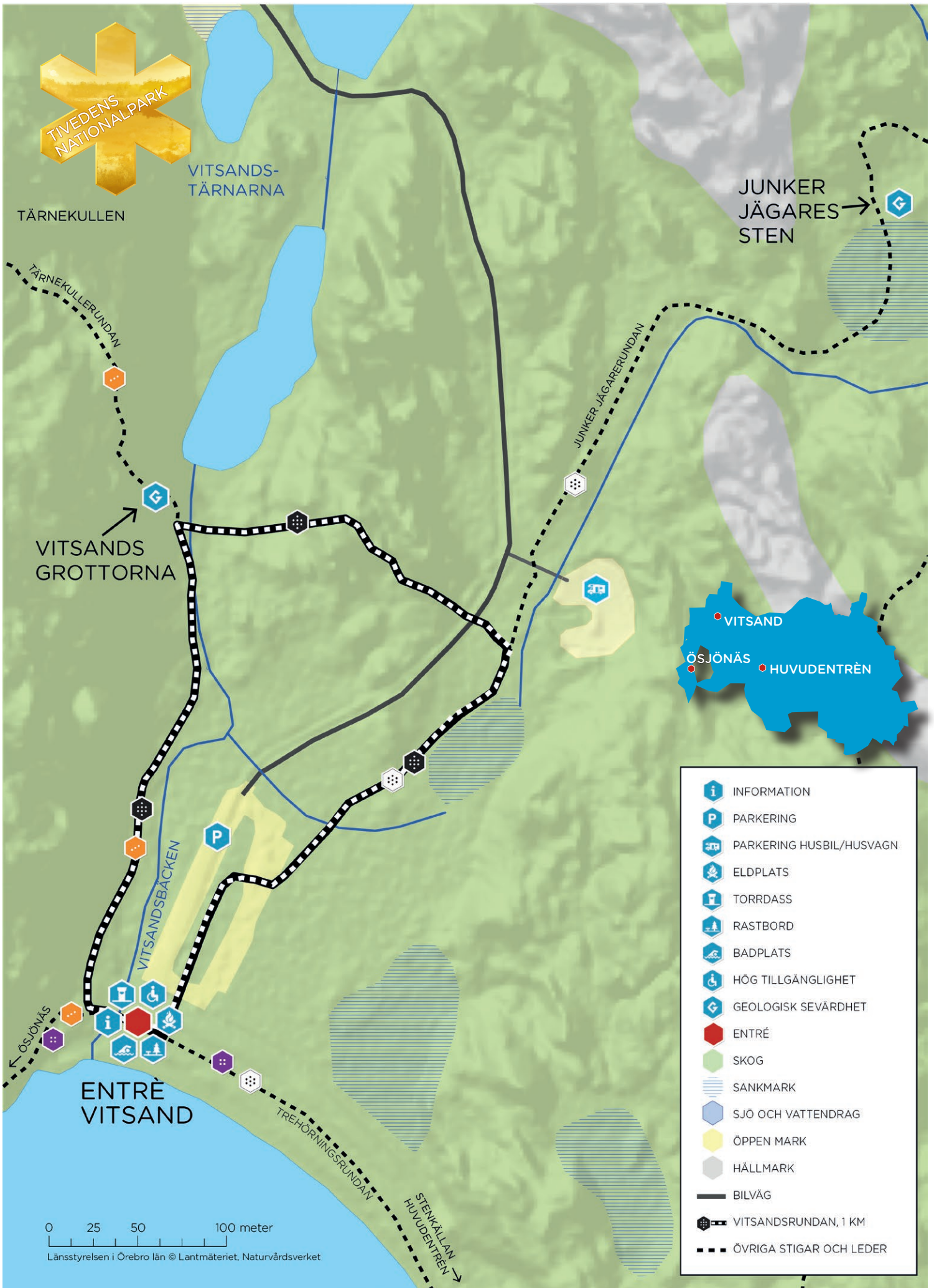


Foto: Mostphotos

Vitmossa

KONTAKT

Länsstyrelsen i Örebro län
orebro@lansstyrelsen.se
010-2248000
www.sverigesnationalparker.se



-  INFORMATION
-  PARKERING
-  PARKERING HUSBIL/HUSVAGN
-  ELDPLATS
-  TORRDASS
-  RASTBORD
-  BADPLATS
-  HÖG TILLGÄNGLIGHET
-  GEOLOGISK SEVÄRDHET
-  ENTRÉ
-  SKOG
-  SANKMARK
-  SJÖ OCH VATTENDRAG
-  ÖPPEN MARK
-  HÄLLMARK
-  BILVÄG
-  VITSANDSRUNDAN, 1 KM
-  ÖVRIGA STIGAR OCH LEDER

0 25 50 100 meter

Länsstyrelsen i Örebro län © Lantmäteriet, Naturvårdsverket