



FÄRNEBOFJÄRDENS NATIONALPARK

NEDRE DALÄLVENS UNIKA ÄLVLANDSKAP

NATIONALPARKEN I KORTHET

- AREAL: 10 471 ha, varav 4 265 ha är vatten
- INVIGNINGSÅR: 1998
- NÄRMASTE ORTER: Österfärnebo, Gysinge, Tärsjö
- FÖRVALTARE: Länsstyrelsen i Gävleborgs län.

ARTRIKT ÖVERSVÄMNINGSMRÅDE

Här i Nedre Dalälven svämmar älven över regelbundet och breder ut sig över stora ytor. Översvämningarna har skapat speciella livsmiljöer för många olika växter och djur. Den vidsträckta Färnebofjärden kantas av älvängar, svämskog, forsar och gammelskog. Här möts den nordsvenska och sydsvenska naturens typiska växter och djur.

Allt detta gör att området har ett ovanligt rikt djur- och växtliv med många sällsynta arter. Bland annat finns här mer än 200 fågelarter, varav cirka 100 häckar i området. Det här är ett av Sveriges mest värdefulla naturvårdsområden, därför är det en nationalpark.

NATIONALPARK – VÄRDEFULL NATUR

Syftet med en nationalpark är att bevara värdefull natur för Sverige och världen. Den ska representera en landskapstyp som antingen är unik eller representativ för landet. Nationalparkstatus är det starkaste skydd värdefull natur kan få. Sverige har i dag 30 nationalparker. Sammanlagt täcker nationalparkerna drygt 1,6 % av vårt lands yta. I Sverige ägs alltid marken i nationalparkerna av staten.

FORSARNA

Vårfloden är mäktig. Vattnet får fart över steniga bottenar. I forsarna slår inga växter rot och isen lägger sig inte om vintern. Det öppna vattnet gör luften fuktig och lite varmare. Vinterklimatet blir mildare. Här trivs djur och växter som är känsliga för torra och kyla.



JUNGFRLUSLÄNDA



- SÅNGSVAN
- FISKGJUSE
- STORSKRAKE
- HAVSÖRN
- STRÖMSTARE

FÅGEL OCH FISK I NÄRINGSRIKA VATTEN


I och kring det friska näringsrika vattnet frodas insekter som bildar ett varierat smörgåsbord för fisk och fågel. Fågellivet saknar motstycke i landet och över hundra arter häckar regelbundet här.

Havsörn och fiskgjuse svävar ofta över fjärden och på vintern dyker strömstaren efter mat i de öppna isfria forsarna.

I forsarnas strömmande syrerika vatten trivs harr och öring, medan gädda och gös föredrar den lugna vida fjärden. Gysingeforsarnas och Färnebofjärdens fiskevårdsområden erbjuder fina fiskevatten. Soliga dagar svärmar den skimrande blå jungfrusländan intill älvens strandkanter.



FINA FISKEVATTEN
Information om hur du söker sig till marken finns på farnebofjarden.se eller ring naturum telefon 010-225 15 16.



FJÄRDEN

Fjärdens lugna vatten breder ut sig i det flacka landskapet. Vid högvattnet översvämmas vidsträckta ytor och gör gränsen mellan land och vatten diffus. Hundratals öar, holmar och skär är viktiga häckningsplatser för sjöfågel, som här har gott om mat i de näringsrika vattnen.



VÄLKOMMEN IN I NATURUM

Naturum Färnebofjärden ligger i det gamla stallet på Gysinge bruk vid Dalälvens strand. Utställningen berättar om Färnebofjärdens flora och fauna och de miljöer man möter ute i nationalparken. Här kan du titta, lyssna, lukta och känna.

Det finns också en fördjupningsavdelning för dig som vill veta mer samt tips på aktiviteter och besöksmål i nationalparken. Huset är tillgänglighetsanpassat med hiss till ovanvåningen och anpassad toalett.

För öppettider se vår hemsida:
www.sverigesnationalparker.se/farnebofjarden

FRI ENTRÉ

I anslutning till naturum finns en stig och broanläggning som leder ut till kvarnruinen mitt i den brusande Gysingeforsen. Här kan du grilla vid en fin eldstad och du kommer hit med både rullstol och barnvagn.

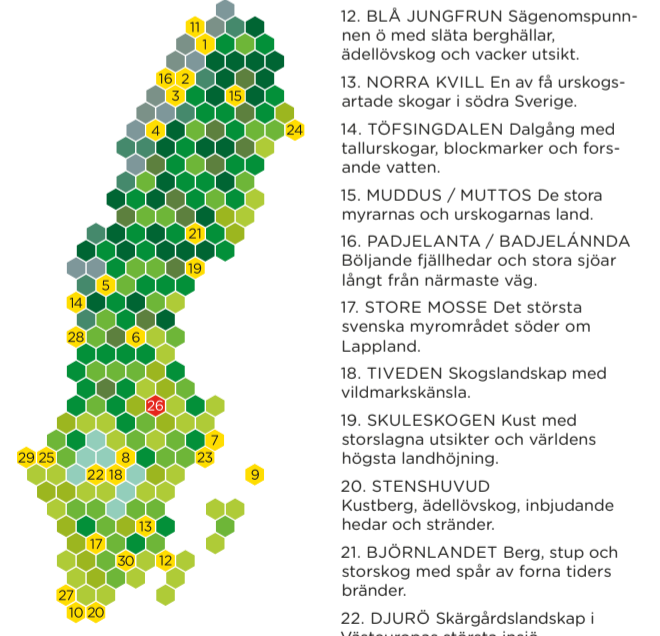
KONTAKTA OSS

Förvaltningskontor • naturum Färnebofjärdens nationalpark
Address Benedicks väg 3 • 811 97 Gysinge
Telefon 010-225 15 16
E-post farnebofjarden@lansstyrelsen.se
www.sverigesnationalparker.se/farnebofjarden

FÖLJ OSS

Facebook Färnebofjärdens nationalpark
Instagram farnebofjarden_nationalpark

SVERIGES NATIONALPARKER



1. ABISKO Lättillgänglig fjäldal med en ovanligt rik flora.
2. STORA SJÖFALLET / STUOR MUORKKE Mäktiga fjälltoppar, glaciärer och tallurskogar.
3. SÅREK Storslagen och krävande vildmark i ett unikt fjällandskap.
4. PIELJEKAISE Vidsträckta orörda fjällbjörkskogar.
5. SONFJÄLLET Lågfjäll och naturskog med gott om björn.
6. HAMRA En sällsynt helhet av naturliga skogar, myrar och vattendrag.
7. ÅNGSÖ Genuint odlingslandskap med betesdjur och slätter.
8. GÄRPHYTTAN Äldre odlingslandskap där många sängfåglar har fått en fristad.
9. GÖTSKA SANDÖN Unik och sällsamt vackert o med milsvida sandstränder.
10. DALBY SÖDERSKOG Lumvig lövskogslund på den skånska slätten.
11. NÄDVETJÄKKA Sveriges nordligaste nationalpark är ett fjäll med djupa grottor.
12. BLÅ JUNGFURUN Sägeromspunnen ö med släta bergshällar, ädellövskog och vacker utsikt.
13. NORRA KVILL En av få urskogsartade skogar i södra Sverige.
14. TÖFSINGDALEN Dalgång med tallurskog, blockmarker och forsande vatten.
15. MUDDUS / MUTTOS De stora myrarnas och urskogarnas land.
16. PADJELANTA / BADJELÄNDA Båländ fjällhedar och stora sjöar långt från närmaste väg.
17. STORE MOSSE Det största svenska myrområdet söder om Lappland.
18. TIVEDEN Skogslandskap med vildmarks känsla.
19. SKULESKOGEN Kust med storslagna utsikter och världens högsta landhöjning.
20. STENSHUVUD Kustberg, ädellövskog, inbjudande hedar och stränder.
21. BJÖRNLANDET Berg, stup och storskog med spår av forna tiders bränder.
22. DJURÖ Skärgårdslandskap i Västeuropas största insjö.
23. TYRESTA Orörd storskog strax söder om Stockholm.
24. HAPARANDA SKÄRGÅRD Skärgårdslandskap med långsgrunda sandstränder.
25. TRESTICKLAN Våglos odemark med milsvida utsikter från talklädda bergsryggar.
26. FÄRNEBOFJÄRDEN Mosaik av lövrika skogar och vatten vid nedre Dalälven.
27. SÖDERÅSEN Lövsskog, rasbranter, strömmande vattendrag och ett rikt växt och djurliv.
28. FULUFJÄLLET Här vid Sveriges högsta vattenfall möter urskogen fjället som är vitt av lav.
29. KOSTERHAVET Artrikt havs- och skärgårdsområde med landets enda korallrev.
30. ÅSNEN Insjöskärgård med hundratals öar. Gammal skog med bok och tall.

ÄLVÄNG

Längs med älven finns områden utan skog. De kallas älvängar. Vår vår svämmar de över, och ibland även när det regnar mycket. Översvämningarna gör att träden har svårt att rota sig och växa här. Vattnet som svämmar över älvängarna göder marken och här trivs gräs och örter som vill ha ljus, fukt och värme. Fjärilar, sländor och sorkar trivs också på älvängerna. Det gör älvängarna till bra jaktmarker för ugglor och rovfåglar.

- SUMPVIOL
- NORRLANDSSTARR
- KRISLA
- FACKELBLMSTER

SLÄTTERÄNGAR

Det frodiga gräset på älvängarna slogs förr som foder till djuren. Den naturligt gödslade marken gav god skörd. Bönderna sparade höet i lador ute på slätterängen. När det blev vinter drog man hem det med häst och släde över isen. Idag finns bara några ängslador kvar. Vissa älvängar slåttar man än idag, av natur- och kulturvårdsskäl.

Nedre Dalälvens lopp sammanfaller med den biologiska norrlandsgränsen som kallas Limes Norrlandicus. Här möter norrländsk myrmark och barrskog den sydsvenska lövskogen med inslag av ädla lövträd som ek, lind och hassel. Nord- och sydsvenska växter och djur trivs här sida vid sida, vilket bidrar till att området är ovanligt artrikt.



NORRLANDSSTARR

ASPFJÄRIL
Aspfjärilen är en av våra största dagfjärilar. Den trivs uppe i trädkronorna men söker sig ner till marken för att suga i sig fukt.

TOSTEBLÄVINGE
Tosteblävninge är vårens första blåvinge. Den är ganska vanlig och trivs i skogar med både barr- och lövträd. Den syns ofta längs stigar och grusvägar, och i små gläntor.



VITRYGGIG HACKSPETT



GRÖN ASPVEBÖCK

SVÄMSKOG

Skogen mellan den öppna våtmarken och den torra skogsmarken kallas svämskog. Färnebofjärdens svämskogsmiljöer med gamla grova aspar saknar motsvarighet i landet och är en viktig livsmiljö för en rad sällsynta och hotade arter, som gynnas av de ärliga översvämningarna. Här lever ett stort antal häckande ugglor och hackspettar ett gott liv.

PADDLA • CAMPA • ELDA

En tur med kanot i nationalparken är en upplevelse för den som vill komma riktigt nära naturen. För övernattnin i området finns raststugor, tältplatser och en mängd vindsydd, se karta.



FOTO NERSTI ÅRELAND

REGLER

Varmt välkommen in i vår vackra nationalpark! Tänk på att det finns regler som du måste känna till och följa när du är här.


- Du får fiska om du har ett giltigt fiskekort.
- Den 1 januari-31 juli är det tillträdesförbud i vissa områden. Respektera uppsatta skyltar.
- Motortrafik, ridning och cykling är bara tillåten på bilvägar.
- Du får bara tälta på anvisade platser.
- Du får inte plocka, samla eller gräva upp växter. Men du får plocka bär och matsvamp för eget behov.
- Du får inte göra upp eld någonstans utom i de iordningställda eldstäderna. Du får dock använda friluftskök och grill. Vid alla vindsydd och stugor finns iordninggjord eldstad.
- Du får inte bryta kvistar, fälla träd eller på annat sätt skada levande eller döda träd och buskar.
- Du får inte köra motorbåt eller annan motor driven farkost i högre hastighet än 7 knop, utom i områden där 12 eller 20 knop gäller.
- Du får inte åka vattenskidor eller liknande efter motorbåt.
- Hundar ska alltid vara kopplade i nationalparken.

Mer information får du på www.sverigesnationalparker.se/farnebofjarden



BARRSKOG

I den södra delen av nationalparken breder de mörka barrskogarna ut sig. Gamla granar förtrollar och fördunklar med sina tät grenverk. Spridda deende och döda trädstammar ger en känsla av orörd urskog. Här smyger lodjuret på tysta tassar och slagugglan sveper ljudlöst mellan träden.



KARL JOHAN-SVAMP

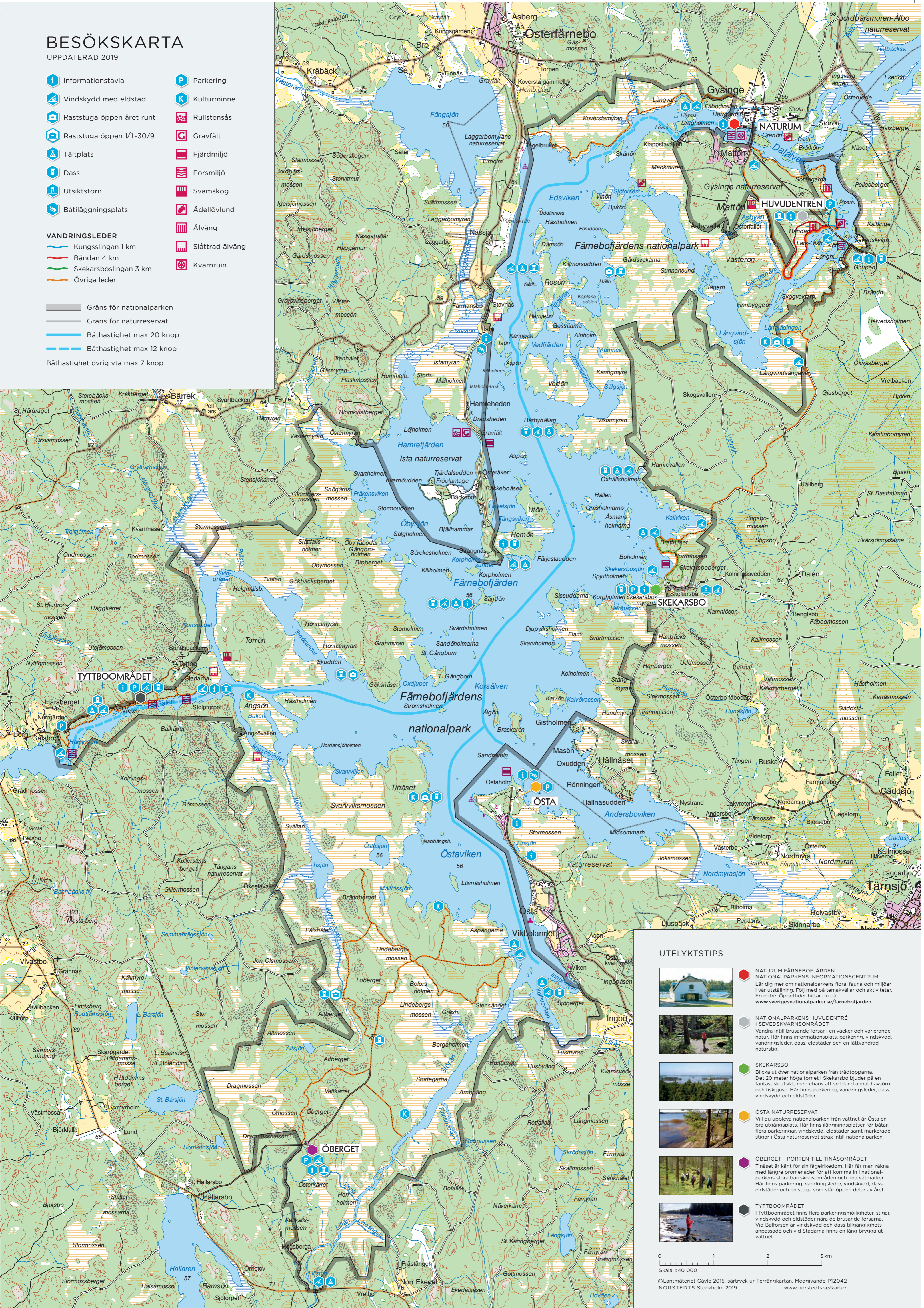


BLÅBÄR

BESÖKSKARTA

UPPDATERAD 2019

- | | | | |
|-----------------------|---------------------------|--|------------------|
| | Informationstavla | | Parkering |
| | Vindskydd med eldstad | | Kulturminne |
| | Raststuga öppen året runt | | Rullstensås |
| | Raststuga öppen 1/1-30/9 | | Gravfält |
| | Tältplats | | Fjärdmiljö |
| | Dass | | Forsmiljö |
| | Utsiktstorn | | Svämskog |
| | Båtlägningsplats | | Ädellövlund |
| VANDRINGSLEDER | | | Älväng |
| | Kungsslingan 1 km | | Slåtttrad älväng |
| | Båndan 4 km | | Kvarnruin |
| | Skekarsbosling 3 km | | |
| | Övriga leder | | |
-
- | | |
|--|-----------------------------------|
| | Gräns för nationalparken |
| | Gräns för naturreservat |
| | Båthastighet max 20 knop |
| | Båthastighet max 12 knop |
| | Båthastighet övrig yta max 7 knop |



UTFLYKTSTIPS



NATURUM FÄRNEBOFJÄRDEN
NATIONALPARKENS INFORMATIONSCENTRUM
 Lär dig mer om nationalparkens flora, fauna och miljöer i vår utställning. Följ med på tematikvällar och aktiviteter. Fri entré. Öppettider hittar du på: www.sverigesnationalparker.se/farnebofjarden



NATIONALPARKENS HUVUDENTRÉ I SEVEDSKVARNSOMRÅDET
 Vandra intill brusande forsar i en vacker och varierande natur. Här finns informationsplats, parkering, vindskydd, vandringleder, dass, eldstäder och en lättvandrad naturstig.



SKEKARSBO
 Blicka ut över nationalparken från trädtopparna. Det 20 meter höga tornet i Skekarsbo bjuder på en fantastisk utsikt, med chans att se bland annat havsörn och fiskigö. Här finns parkering, vandringleder, dass, vindskydd och eldstäder.



ÖSTA NATURRESERVAT
 Vill du uppleva nationalparken från vattnet är Östa en bra utgångsplat. Här finns ilägningsplatser för båtar, flera parkeringar, vindskydd, eldstäder samt markerade stigar i Östa naturreservat strax intill nationalparken.



ÖBERGET - PORTEN TILL TINÄSOMRÅDET
 Tinäset är känt för sin fågelrikedom. Här får man räkna med längre promenader för att komma in i nationalparkens stora barrskogsområden och fina våtmarker. Här finns parkering, vandringleder, vindskydd, dass, eldstäder och en stuga som står öppen delar av året.



TYTTBOOMRÅDET
 I Tyttboområdet finns flera parkeringsmöjligheter, stigar, vindskydd och eldstäder nära de brusande forsarna. Vid Balforsen är vindskydd och dass tillgänglighetsanpassade och vid Stadarna finns en lång brygga ut i vattnet.

