



## Öppna raststugor i Färnebofjärdens nationalpark

Nr på karta	Stugor	Öppet	Antal bäddar
-------------	--------	-------	--------------

①	<i>Kungsgårds fäbod - Riven. Ersatts av nytt vindskydd (maj 2022).</i>		
---	--	--	--

②	Bengts stuga på Gärdsvlekarna	Hela året	4
---	-------------------------------	-----------	---



③	Göksnäset	Hela året	8
---	-----------	-----------	---



④	Tinäsets fäbod	Hela året	4
---	----------------	-----------	---



⑤	Alderbäcksrör	1 jan-30 sept	8
---	---------------	---------------	---



Stugorna är öppna för övernattnig. Du ansvarar för städning och ska se till att dörrar och fönster är stängda när du lämnar stugan. Se till att ev. eldar brunnit ut och är släckta. Sopor tar du med dig.

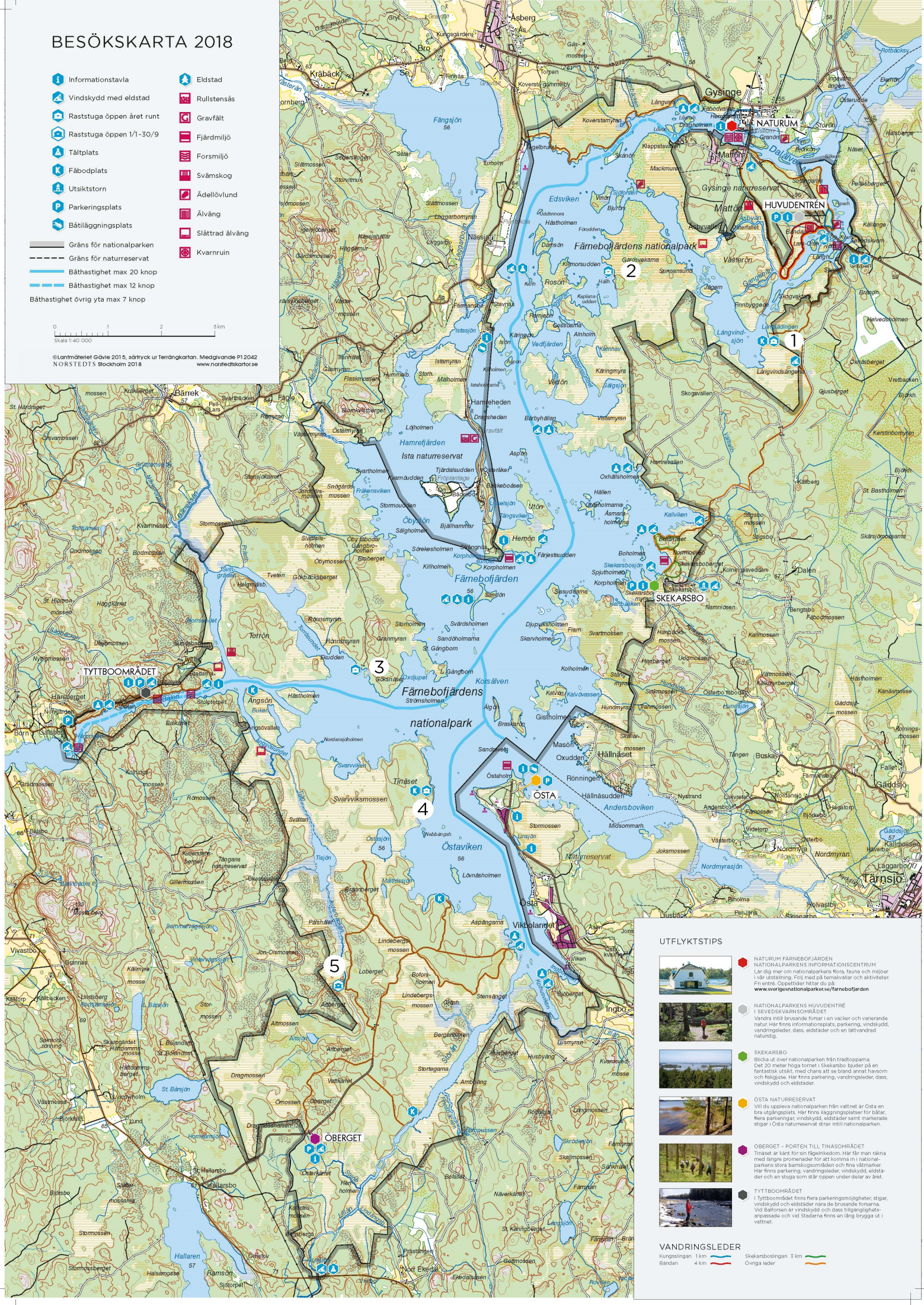
Stugorna kan inte bokas på förhand och de gäster som anländer för att övernatta ska beredas plats. Bäddarna har inte madrasser, vi rekommenderar var och en att ta med sig eget liggunderlag och sovsäck. Det finns inte el eller vatten i någon av stugorna. Alla stugor har dass. Ved finns.

# BESÖKSKARTA 2018






-  Informationstavla
  -  Eldstad
  -  Vindskydd med eldstad
  -  Rullstängs
  -  Raststuga öppen året runt
  -  Gravfält
  -  Raststuga öppen 1/1-30/9
  -  Fjärdmiljö
  -  Tältplats
  -  Forsmiljö
  -  Fäbodplats
  -  Svåmskog
  -  Utsiktstorn
  -  Ädelövlund
  -  Parkeringsplats
  -  Älväng
  -  Bätilläggningsplats
  -  Slåtttrad älväng
  -  Kvarnruin
-  Gräns för nationalparken  
 Gräns för naturreservat  
 Bätthastighet max 20 knop  
 Bätthastighet max 12 knop  
 Bätthastighet övrig yta max 7 knop

Skala 1:40 000

©Lantmäteriet Gävle 2016, sörttyck ur Terrängkartan. Medgivande P12042 NORSTEDTS Stockholm 2018 www.norstedskartor.se



## UTFLYKTSTIPS

-  **NATURUM FÄRNEBOFJÄRDEN**  
NATIONALPARKENS INFORMATIONSCENTRUM  
Lär dig mer om nationalparkens flora, fauna och miljö i vår utställning. Följ med på tematävlingar och aktiviteter. Fri entré. Godisfärd heter du på [www.sverigesnationalparker.se/farnebofjarde](http://www.sverigesnationalparker.se/farnebofjarde)
-  **NATIONALPARKENS HUVUDENTRE**  
I SEVEDSKVARNSÖMÅRADET  
Vandra in till brusande forsar i en vacker och varierande natur. Här finns informationstavla, parkering, vindskydd, vandringssleder, dass, eldstäder och en levand naturstig.
-  **SKEKARSBO**  
Blicka ut över nationalparken från trädtopparna. Det 20 meter höga tornet i Skekarsbo bjuder på en fantastisk utsikt, med chans att se bland annat havorm och fiskgädd. Här finns parkering, vandringssleder, dass, vindskydd och eldstäder.
-  **OSTA NATURRESERVAT**  
Vill du uppleva nationalparken från vattnet är Osta en bra utgångspunkt. Här finns läggingsplatser för båtar. Nära parkering, vindskydd, eldstäder samt markerade stigar i Osta naturreservat strax in till nationalparken.
-  **ÖBERGET – PORTEN TILL TINASÖMÅRADET**  
Tinaset är känt för sin fälgård. Här får man räkna med längre promenader för att komma in i nationalparkens stora fälgårdsmiljö och fina våtmarker. Här finns parkering, vandringssleder, vindskydd, eldstäder och en stuga som står öppen under delar av året.
-  **TYTTEBOOMÅRADET**  
Tytteboområdet finns nära parkeringsmöjligheter, stigar, vindskydd och eldstäder nära de brusande forarna. Vid Balforsen är vindskydd och dass tillgängligt. Båtstuga och vid Stadarna finns en lång brygga ut i vattnet.

- ### VANDRINGSLEDER
-  Kungsslingan 1 km
  -  Bändan 4 km
  -  Skekarsboslingan 3 km
  -  Övriga leder