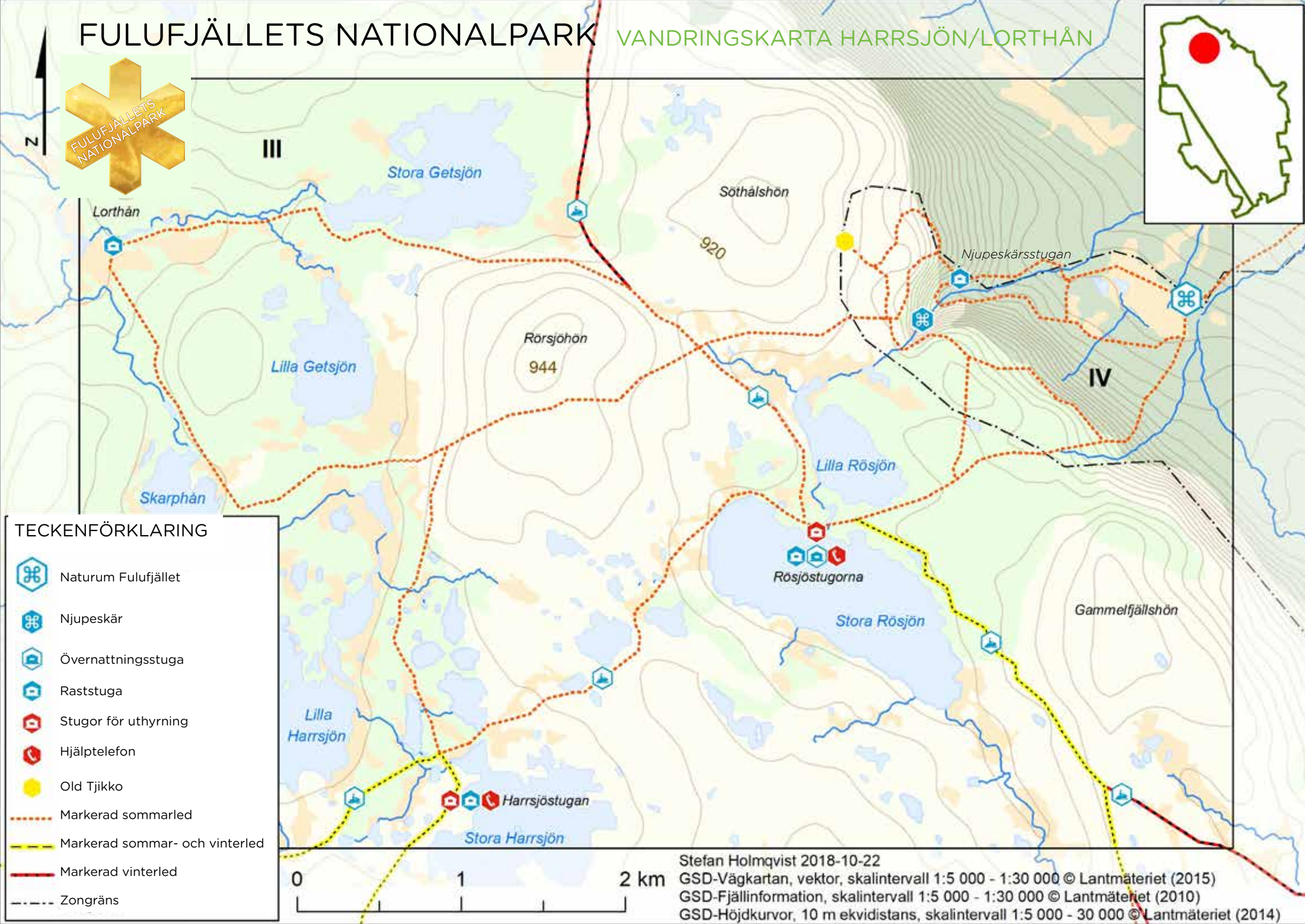
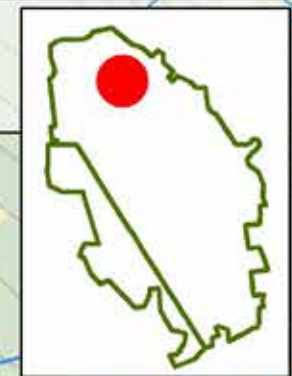


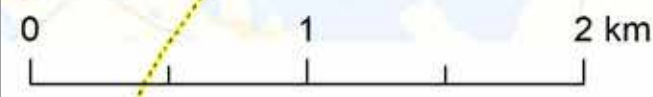
FULUFJÄLLETS NATIONALPARK

VANDRINGSKARTA HARRSJÖN/LORTHÅN



TECKENFÖRKLARING

-  Naturum Fulufjället
-  Njupeskar
-  Övernattningstuga
-  Raststuga
-  Stugor för uthyrning
-  Hjälptelefon
-  Old Tjikko
-  Markerad sommarled
-  Markerad sommar- och vinterled
-  Markerad vinterled
-  Zongräns



Stefan Holmqvist 2018-10-22
 GSD-Vägkartan, vektor, skalintervall 1:5 000 - 1:30 000 © Lantmäteriet (2015)
 GSD-Fjällinformation, skalintervall 1:5 000 - 1:30 000 © Lantmäteriet (2010)
 GSD-Höjddkurvor, 10 m ekvidistans, skalintervall 1:5 000 - 30 000 © Lantmäteriet (2014)

FULUFJÄLLETS NATIONALPARK

VANDRINGSKARTA LORTHÅN/HARRSJÖN



Rörsjölederna, 9 km/19 km/25 km

Från naturum, följ orange markering Jaktfalksleden.

Vid Njupeskärsstugan följer du orange markering och skyltning Jaktfalksleden och sedan skyltar mot Lorthån.

OBS! Jaktfalksleden, orange led, är mycket stenig och om det har regnat blir det väldigt halt.

Vill du se Njupeskar innan du ger dig upp på fjället, fortsätt den gula leden 500 meter och spana in fallet. Gå sedan tillbaka upp till Njupeskärsstugan och följ Jaktfalksleden upp på fjället.

Vill du se Old Tjikko på vägen?

När orange led plötsligt går vidare upp i stenarna, titta till höger, där går en fin stig. Stigen är inte markerad och det finns ingen vägvisning där den börjar, men den är väl synlig. När du gått 1 km kommer du till en stor sten på höger sida. Precis bakom stenen går en stig upp till Old Tjikko. Trädet har ett rep runt sig.

Gå sedan samma väg tillbaka till stenen och följ stigen vidare tills du kommer ut på en led med orange markering igen. Ta höger på den leden.

I nästa korsning väljer du hur lång du vill göra din tur.

Rörsjön 9 km

Ta vänster. Från Rörsjön följ leden mot Parkeringen och naturum.

Harrsjön 19 km

Gå rakt fram. I nästa korsning, ta vänster. Väl framme vid Harrsjön, följ skyltning tillbaka mot Rösjön.

Lorthån 19 km eller 25 km

Ta höger. Fin tur längs bäckarna i fjällbjörkskogen.

Vid nästa vägskäl kan du välja att gå mot Rösjön, då blir din tur 19 km eller att gå mot Harrsjön, då blir din tur 25 km. Från Harrsjön, gå mot Rösjön



Rörsjölederna, 9 km/19 km/25 km

From naturum, follow orange marking Jaktfalksleden.

From Njupeskärsstugan, follow signs for Jaktfalksleden (orange) and then signs for Lorthån.

The trail is very hard to walk, especially when it's been raining, since you walk on stones.

If you want to see the waterfall before you head up on the mountain, continue the yellow Njupeskärsleden 500 meters more and then return to Njupeskärsstugan to follow Jaktfalksleden.

Do you want to see Old Tjikko on the way?

When you reach all the stones, look to your right and take the path. There are no markings on the path and no sign in the crossing, but the path is easy to follow. Walk 1 km until you see a big stone on your right. Just behind the stone there is a small path up to Old Tjikko. The tree is surrounded by a rope.

Go back to the big stone, turn right and continue until you reach the orange marked trail again. Follow the trail until the next crossing.

When you reach a 4-way crossing, choose your hike!

Rörsjön 9 km

Turn left and hike to Rørsjö cabins. Follow signs for Parkeringen and naturum to get back.

Harrsjön 19 km

Straight ahead. In the next crossing take a left towards Harrsjön. When in Harrsjön, walk back towards Rösjön.

Lorthån 19 km or 25 km

Turn right. Nice trail along small rivers. In the next crossing you can take a left towards Rösjön, which will make the hike 19 km. If you take a right towards Harrsjön the hike will be 25 km. When you reach Harrsjön, follow signs for Rørsjön.

SÄKERHET OCH REGLER

Tänk på att allemansrätten är begränsad inom nationalparken. Här gäller särskilda regler, så kallade föreskrifter, som du kan läsa på entréskyltarna.

SAFETY AND REGULATIONS

Please keep in mind that freedom to roam is limited within the National Park. Special regulations apply. Read more on the entrance signs.